Test : Territoires énergétiques

Géographie, sec. II, Royal Vale, 2017-2018
Guide d'étude, version élève

Date : 28, 29, 30 mai

Pages du manuel : Dossier 4, p.170-211

Les objectifs d'apprentissage, les questions sur la matière et le vocabulaire sont tous récapitulés des deux quiz précédents.

Documents - Test - Territoires énergétiques

Document 1 (semblable à la carte en couleur p.206 de ton manuel)

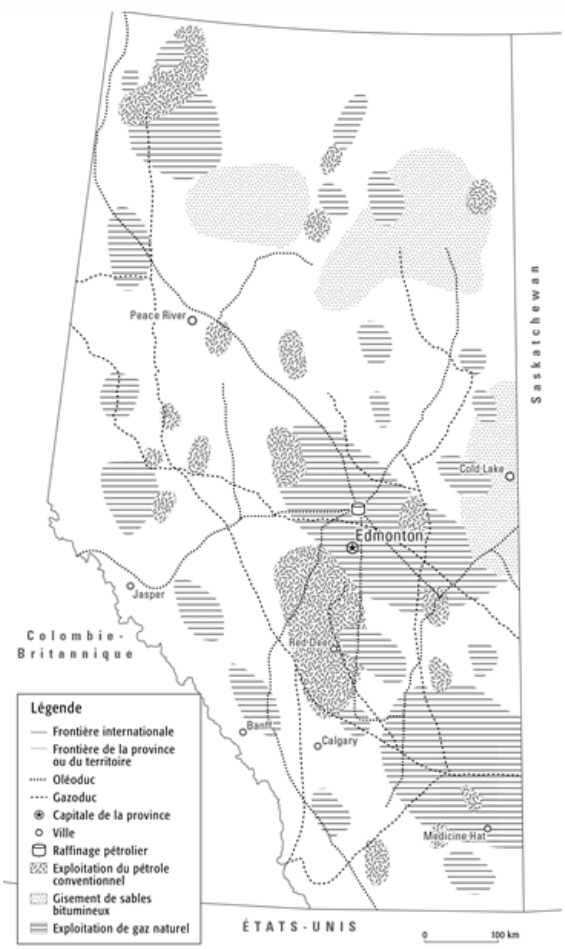

Document 2

Document 3

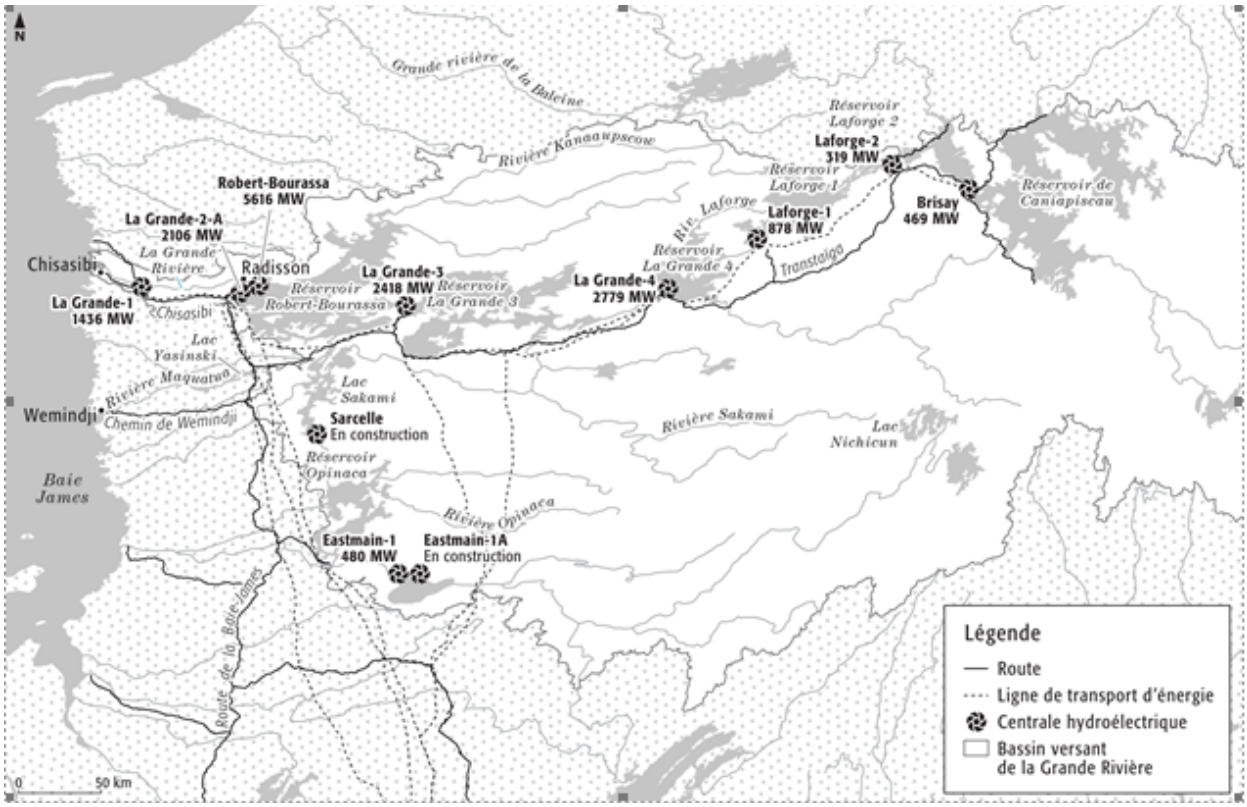

Document 4

La consommation d'énergie dans la maison en Alberta

Électricité	Consommation en KWh/an	Consommation en GJ/an	Pourcentage de la consommation d'électricité	Pourcentage de la consommation domestique totale
Éclairage	720		10 %	1,78 %
Télé et ordinateur	648		9 %	1,60 %
Sécheuse	864		12 %	2,13 %
Lave-linge	864		12 %	2,13 %
Congélateur	864		12 %	2,13 %
Four à micro-ondes	144		2 %	0,36 %
Lave-vaisselle	432		6 %	1,07 %
Cuisinière	792		11 %	1,95 %
Réfrigérateur	792		11 %	1,95 %
Ventilateur de fournaise	576		8 %	1,42 %
Autres	504		7 %	1,24 %
Consommation totale d'électricité	**7200**			
Gaz naturel			**Pourcentage de la consommation de gaz naturel**	
Chaffage de l'air	26 751,78	96,31	80,26 %	66,00 %
Chauffage de l'eau	6581,22	23,69	19,74 %	16,23 %
Consommation totale de gaz naturel	**33,333**	**120**		
Consommation totale	**40,533**			

Document 5

L'Alberta, la Saskatchewan et la Nouvelle-Écosse produisent plus de la moitié de leur électricité à partir du charbon.

Document 6

Proportion de l'électricité générée par des centrales hydroélectriques par province (2012)

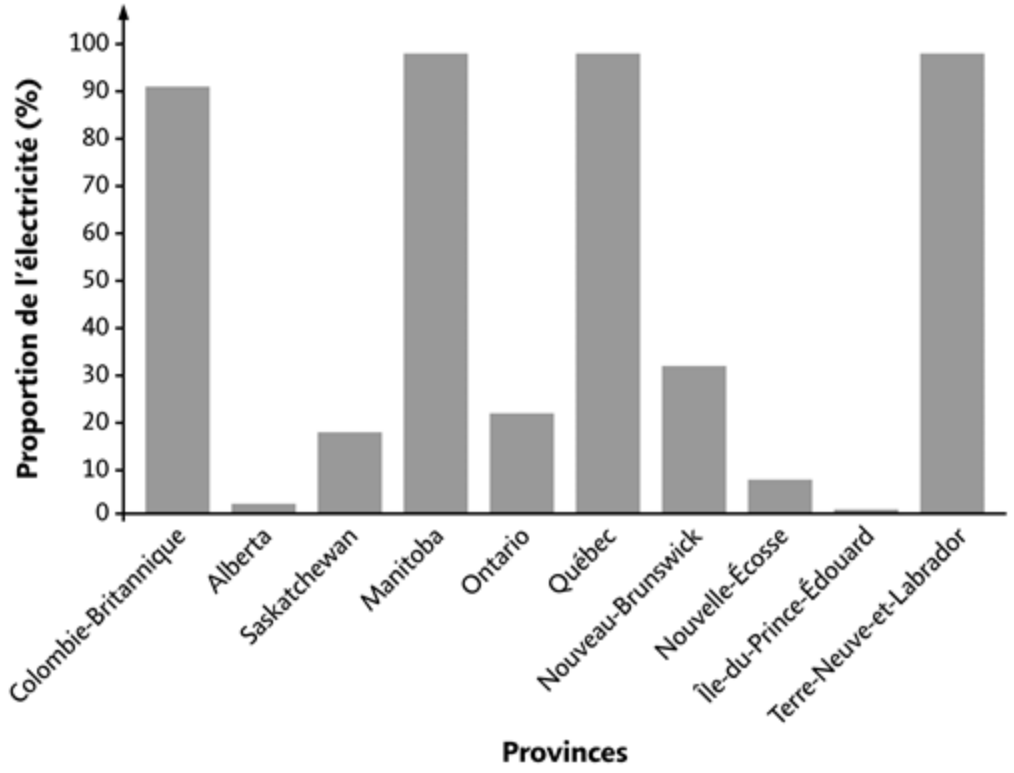

Document 7
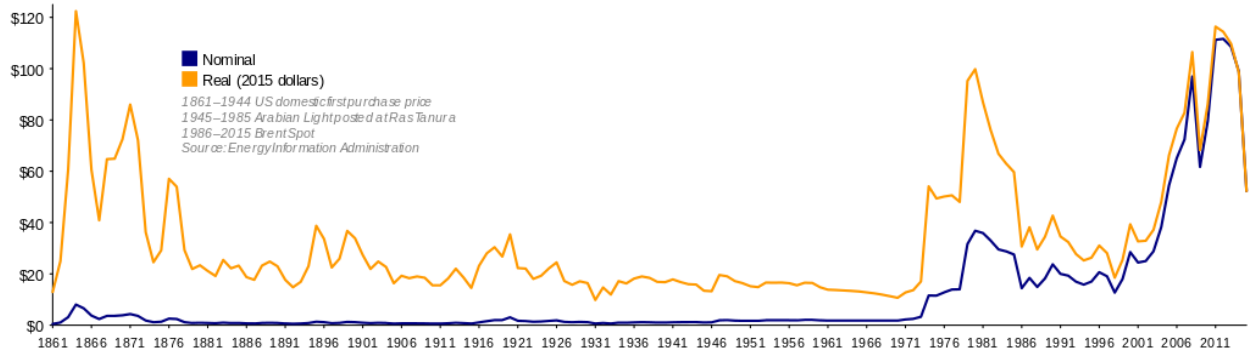
Prix d'un baril de pétrole